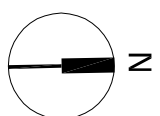


ELABORATION DU PLAN LOCAL D'URBANISME

3

ECHELLE : 1/2000ème



1

4.3 ZONAGE

2

Vu pour être annexé à notre délibération du




Le Maire,





Commune de MONTMEDY



1. PRESCRIPTIONS EDICTEES PAR LE P.L.U.

A. LE ZONAGE: ZONES ET SECTEURS

-  Limite de zone
-  UA Désignation de zone
-  UAa Désignation de secteur de zone

-  Elément paysager remarquable à caractère naturel
-  Zone sensible car traversée par le souterrain de la voie ferrée
-  Périmètre inondable
-  Zone d'implantation obligatoire des constructions

